

NATURPARK  
THUNERSEE-HOHGANT

## Konkreter Nutzen des Parks

Die hohen Natur-, Landschafts- und Kulturwerte der Region werden durch die Auszeichnung „Regionaler Naturpark von nationaler Bedeutung“ aufgewertet.

Durch die Auszeichnung wird das Gebiet international bekannt.

Zusätzliche Nebeneinkünfte entstehen (Exkursionen, Gastronomie, Verkauf lokaler Produkte, sanfter Tourismus)

Angebote für Gäste und Schüler (Umweltbildung) werden erarbeitet.

Die regionale Identität wird gestärkt – der Jugend wird eine Perspektive gegeben.

Der ländliche Raum wird gestärkt, die hohe Lebensqualität soll erhalten bleiben.

Bessere Partnerschaft Stadt-Land entsteht.

## Was ist ein Naturpark

**Nächste Schritte**  
Im Frühling 2008 wurde das „Bewerbungsdossier“ (Managementplan) für die Auszeichnung „Regionaler Naturpark“ beim Bund eingereicht. Auf dieser Grundlage entscheidet der Bund im Herbst 2008, ob die Anforderungen an einen Regionalen Naturpark erfüllt sind und die Errichtungsphase des Parks (bis 2010) mitfinanziert werden kann.

Ein Naturpark ist ein kulturlandschaftlich ausgezeichnetes und gepflegtes Gebiet, wo sich Gesellschaft, Landwirtschaft, Gewerbe und Tourismus in gemeinsamer Kooperation stärken und weiterentwickeln sollen. Die Region zu fördern steht im Vordergrund der Projekte. Alle Aktivitäten der Gemeinden und der Akteure innerhalb des Naturparks basieren auf Freiwilligkeit. Sie stützen sich auf die durch die Gemeinden gemeinsam erarbeiteten Ziele und Stossrichtungen.  
Zwischen Thunersee und Emmental erstreckt sich ein Gebiet, welches sich durch hohe Natur- und Landschaftswerte besonders auszeichnet. Hier vereinen sich traditionelle Kulturlandschaft, ein innovatives Wirtschaftsleben und einmalige Naturräume. Der Trägerverein Thunersee-Hohgant zählt heute rund 20 Mitglieds-gemeinden. Gemeinsam arbeiten diese daran, die nationale Auszeichnung „Regionaler Naturpark“ zu erreichen.

## Route Steffisburg – Röthenbach Sonnige Plateaus, tiefe Chrächen



In folgenden Restaurants können Sie unsere die Gutscheine beziehen:

Gasthof Bären  
Oberdorfstrasse 31, 3612 Steffisburg, 033 437 28 28

Restaurant Moospintli  
Dorf, 3538 Röthenbach, Tel. 034 491 20 01

Restaurant Bären  
3615 Heimenschwand, Tel. 033 452 15 14

Die Käserei-Gutscheine können eingelöst werden:  
In der Kreuzweg-Käserei, Oberlangenegg, 033 453 15 32 und  
der Käserei Brucherer, Schwarzenegg 033 453 12 42.  
(siehe Kennenlernroute, blaue Punkte) ●

Hauptsponsor:



[www.aekbank.ch](http://www.aekbank.ch)

Routensponsor:



[www.baehler-gartenbau.ch](http://www.baehler-gartenbau.ch)

Naturpark Thunersee-Hohgant,  
[www.naturpark-thunersee-hohgant.ch](http://www.naturpark-thunersee-hohgant.ch)  
Geschäftsstelle: 033 511 27 11,  
[info@naturpark-thunersee-hohgant.ch](mailto:info@naturpark-thunersee-hohgant.ch)  
Projektleitung & Texte: landplan & IMPULS AG;  
Grafik: Peter Gärtl, Nordland; Druck: Vetter Druck



NATURPARK  
THUNERSEE-HOHGANT

Weitere Informationen zum Naturpark:  
[www.naturpark-thunersee-hohgant.ch](http://www.naturpark-thunersee-hohgant.ch)



NATURPARK  
THUNERSEE-HOHGANT

## Sonnige Plateaus, tiefe Chrächen (Route 1)

Natur – Mensch – Geschichte: Diese Route führt durch spannende Landschaften, von der Weite der durch Gletscher geprägten Landschaften ins Herzen des von Fließgewässern zerschnittenen Oberemmentals. Gestartet wird bei der Kirche Steffisburg. Es wird nicht das letzte Gotteshaus sein, dem wir begegnen: In nächster Nähe passieren wir die Kirchen von Fahrni, Heimenschwand und Röthenbach. Aus der Ferne werden jene von Schwarzenegg, Buchen und Würzbrunnen zu sehen sein. Doch der Reihe nach: Die Route verlässt schon bald das Siedlungsgebiet und steigt den Südhang empor. Zahlreiche Eichen und Föhren zeugen vom günstigen Mikroklima. Ein erster Höhepunkt wird oberhalb Rachholtern bei der Imhof-Gedenkstätte erreicht: Vor einem einmaligen Panorama haben eiszeitliche Gletscher weite und sanfte Landschaften geschaffen. Den viehwirtschaftlich und ackerbaulich intensiv genutzten Ebenen stehen die tief in Nagelfluh und Sandstein eingeschnittenen Schluchten von Rotache und Zulg gegenüber: Seltene Beispiele unbeeinflusster und unverbauter Gewässer. Sie dienen auch als Wildkorridore, welche die Verbindung zwischen Aaretal und Voralpen garantieren. Nach der Durchquerung der Rotacheschlucht folgt der Aufstieg in einer intakten Kulturlandschaft nach Heimenschwand und durch heidelbeer- und moosbewachsene Wälder auf den Stauffen. Hier wechselt der landschaftliche Charakter erneut abrupt: ein kleinräumiges, stark strukturiertes Relief dominiert plötzlich das Landschaftsbild – wir sind im Emmental. Bereits in historischer Zeit wurde der schmale Pfad, der durch ein Mosaik von Weideland und Wald hinunter nach Röthenbach führt, genutzt.

Dauer: Steffisburg-Röthenbach 4h30min, Röthenbach-Steffisburg 4h10min  
 ÖV-Anbindung: In Steffisburg viertelstündlich durch die STI-Busse (Steffisburg, Kirche); in Röthenbach durch die Busland AG mit fast stündlichen Verbindungen auf die S-Bahn in Signau, in Konolfingen Anschluss Richtung Thun. Zwischenein- und Ausstiege ergeben sich auf dem Abschnitt Steffisburg-Heimenschwand durch die Nähe zur STI-Linie (Thun-Heimenschwand).

## So funktioniert es

Auf Kennenlernrouten können die unterschiedlichen landschaftlichen Qualitäten des geplanten Naturparks Thunersee-Hohgant erwandert werden. Vermeintlich bekannte Landschaften können spielerisch mit einem Fotorätsel von offensichtlichen Schönheiten und weniger augenfälligen Bijoux wiederentdeckt werden. Auch als KennerIn des Gebiets werden sich Ihnen ganz neue Facetten „Ihrer“ Region erschliessen. Sämtliche Kennenlernrouten führen entlang markierter Wanderwege. Der Routenbeschrieb gibt die grobe Richtung vor. Zusätzlich sind die Routen mit kleinen weissen Punkten markiert. Selbstverständlich können die Routen auch in der Gegenrichtung erwandert werden.

**Fotorätsel:** Alle 12 Bilder wurden entlang der Route gemacht. Die Fotostandorte sind auf der Karte verzeichnet und auf den weissen Punkten im Gelände dezent angeschrieben. Ordnen Sie nun jedem Bild eine Nummer zu. Viel Spass beim Wandern mit offenen Augen!

**Lösung und Preis:** Das korrekt ausgefüllte Rätsel können Sie in Röthenbach (Restaurant Moospintli), Heimenschwand (Restaurant Bären) oder in Steffisburg (Café Oberdorf) vorweisen. Oder Sie schicken die Lösung (Zahlenkombination in der richtigen Reihenfolge) an [info@naturpark-thunersee-hohgant.ch](mailto:info@naturpark-thunersee-hohgant.ch). Als Preis winkt eine Naturpark-Dächlikappe oder ein Gutschein im Wert von 5.-, den Sie entweder als Vergünstigung auf sämtlichen Naturpark-Angeboten oder in einer der Käseereien von Oberlangenegg einlösen können.



1




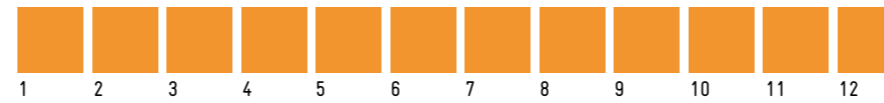
2




3



4




5




6



9




10




7



8



11



12